

(наименование документа об утверждении, включая

наименование органов государственной власти

органов местного самоуправления, принявших

решение об утверждении схемы)

от _____ № _____

Схема расположения земельного участка или земельных участков на кадастровом плане территории

| Условный номер земельного участка: 10:16:0080103:3У1 | | |
|--|---------------|------------|
| Площадь земельного участка: 1957 кв.м. | | |
| Обозначение характерных точек границ | Координаты, м | |
| | X | Y |
| 1 | 2 | 3 |
| 1 | 364451.50 | 1385351.50 |
| 2 | 364423.25 | 1385311.50 |
| 3 | 364393.19 | 1385338.40 |
| 4 | 364422.75 | 1385378.50 |

| Условный номер земельного участка: 10:16:0080103:3У2 | | |
|--|---------------|------------|
| Площадь земельного участка: 1837 кв.м. | | |
| Обозначение характерных точек границ | Координаты, м | |
| | X | Y |
| 1 | 2 | 3 |
| 1 | 364423.20 | 1385311.43 |
| 2 | 364395.50 | 1385273.63 |
| 3 | 364366.75 | 1385302.00 |
| 4 | 364393.13 | 1385338.32 |

| Условный номер земельного участка: 10:16:0080103:3У3 | | |
|--|---------------|------------|
| Площадь земельного участка: 1587 кв.м. | | |
| Обозначение характерных точек границ | Координаты, м | |
| | X | Y |
| 1 | 2 | 3 |
| 1 | 364366.69 | 1385302.05 |
| 2 | 364345.00 | 1385323.00 |
| 3 | 364376.59 | 1385365.67 |
| 4 | 364398.42 | 1385345.70 |

| Условный номер земельного участка: 10:16:0080103:3У4 | | |
|--|---------------|------------|
| Площадь земельного участка: 1970 кв.м. | | |
| Обозначение характерных точек границ | Координаты, м | |
| | X | Y |
| 1 | 2 | 3 |
| 1 | 364398.47 | 1385345.77 |
| 2 | 364361.94 | 1385379.25 |
| 3 | 364387.50 | 1385410.75 |
| 4 | 364422.68 | 1385378.57 |

| | | |
|--|--|--|
| Условный номер земельного участка: 10:16:0080103:3У5 | | |
| Площадь земельного участка: 1703 кв.м. | | |

| Обозначение характерных точек границ | Координаты, м | |
|--------------------------------------|---------------|------------|
| | X | Y |
| 1 | 2 | 3 |
| 1 | 364381.13 | 1385416.88 |
| 2 | 364364.25 | 1385396.50 |
| 3 | 364316.50 | 1385441.50 |
| 4 | 364332.00 | 1385461.50 |

| Условный номер земельного участка: 10:16:0080103:3У6 | | |
|--|---------------|------------|
| Площадь земельного участка: 1833 кв.м. | | |
| Обозначение характерных точек границ | Координаты, м | |
| | X | Y |
| 1 | 2 | 3 |
| 1 | 364247.50 | 1385418.50 |
| 2 | 364208.00 | 1385426.50 |
| 3 | 364219.75 | 1385470.50 |
| 4 | 364259.88 | 1385461.38 |

| Условный номер земельного участка: 10:16:0080103:3У7 | | |
|--|---------------|------------|
| Площадь земельного участка: 1736 кв.м. | | |
| Обозначение характерных точек границ | Координаты, м | |
| | X | Y |
| 1 | 2 | 3 |
| 1 | 364260.50 | 1385463.88 |
| 2 | 364220.44 | 1385473.19 |
| 3 | 364231.50 | 1385513.50 |
| 4 | 364272.25 | 1385504.25 |

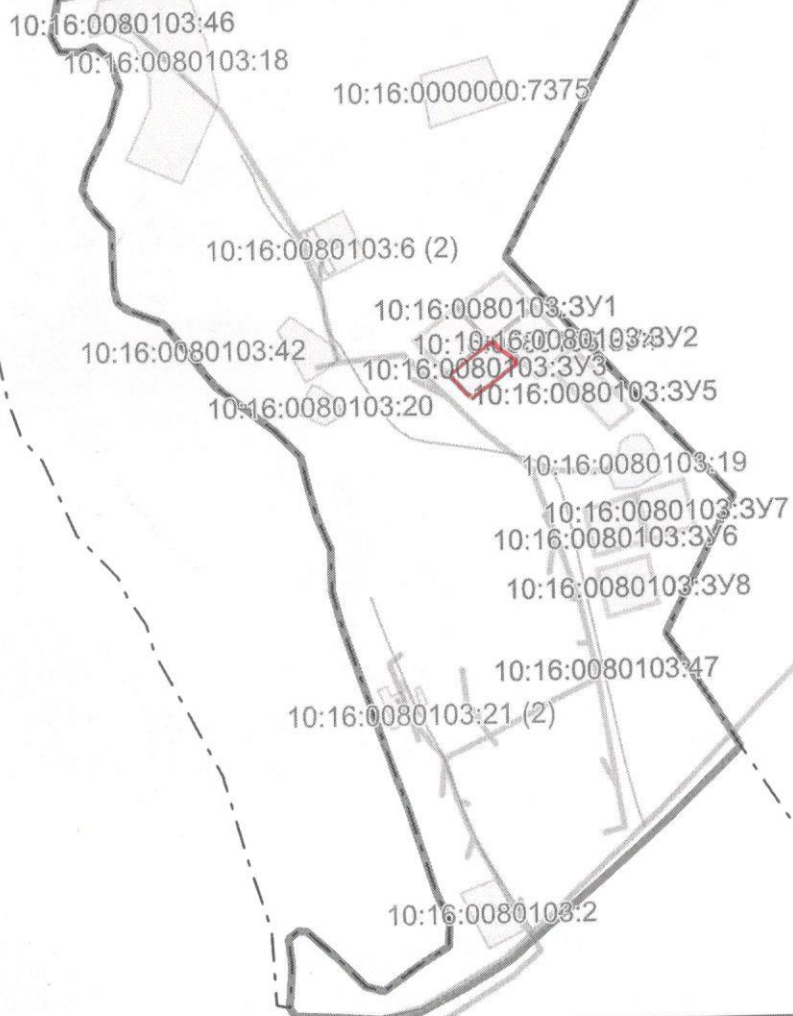
| Условный номер земельного участка: 10:16:0080103:3У8 | | |
|--|---------------|------------|
| Площадь земельного участка: 1878 кв.м. | | |
| Обозначение характерных точек границ | Координаты, м | |
| | X | Y |
| 1 | 2 | 3 |
| 1 | 364155.38 | 1385437.25 |
| 2 | 364167.00 | 1385480.88 |
| 3 | 364207.75 | 1385472.38 |
| 4 | 364196.00 | 1385428.63 |

Схема координат:







СК_кадастрового_квартала

Масштаб:

1 : 6512



Условные обозначения:

-  Граница
-  Кадастровые кварталы
-  Земельные участки
-  Объекты капитального строительства
-  Территориальные зоны
-  Зоны с особыми условиями использования территорий